

# VALS-LES-BAINS

## Tesseaux et les trois ruisseaux

Flore et végétation

### Infos

Niveau  
Difficile

Durée  
2h30

Distance  
7 km

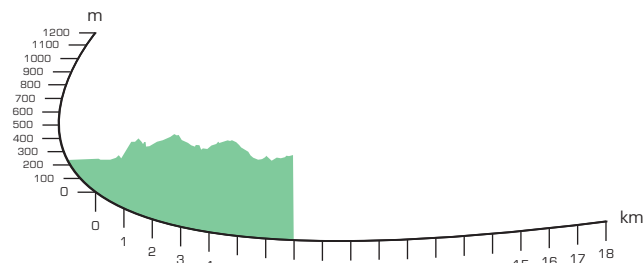
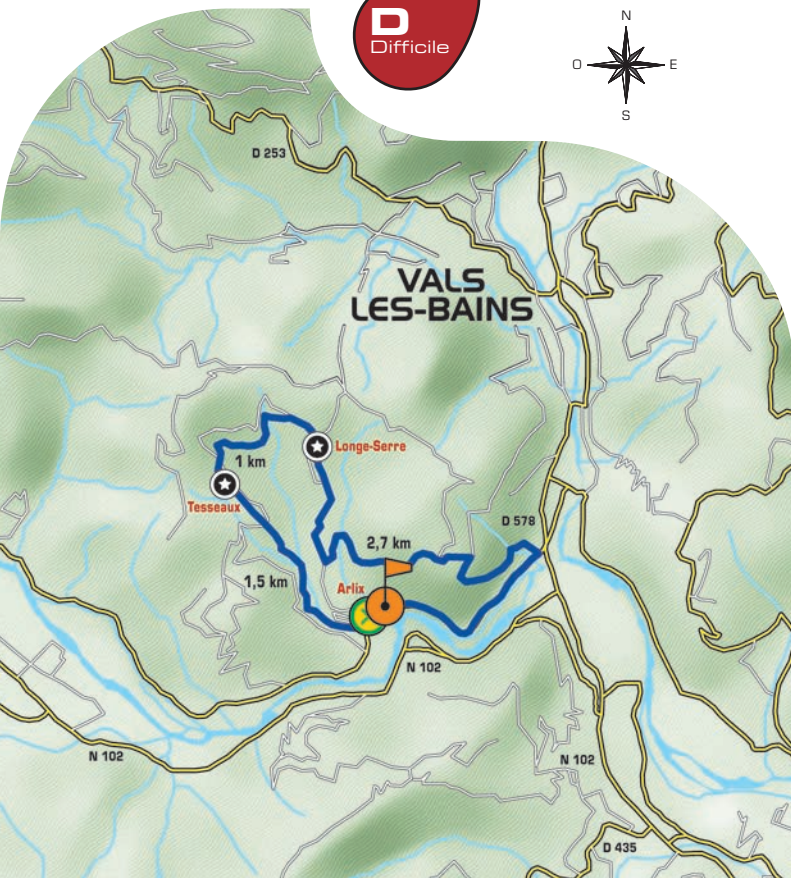
Dénivelé  
356 m

26

Balisage :  
jaune et blanc



Hameau de Tesseaux



## DESCRIPTION DU CIRCUIT



Départ et arrivée : Parking d'Arlix

Pour rejoindre Arlix en voiture : à la sortie de Vals-les-Bains, en direction de Labégude, ne pas franchir le pont mais prendre dans le petit rond point la route menant à Arlix. Se garer au panneau d'information d'Arlix.

⊗ **ARLIX** ..... Suivre  Tesseaux 1,5 km


Prenez la petite route qui monte sur une centaine de mètres, dans l'épingle à cheveux, quittez la route pour le sentier qui part à gauche, vous rejoignez un ruisseau, remontez-le puis le chemin grimpe raide sur la gauche avant de longer à nouveau le fond du vallon. Vous traversez un nouveau ruisseau, puis le sentier prend de la hauteur, vous traversez une petite route goudronnée. Puis vous arrivez au hameau de **Tesseaux**. Traversez le hameau par les ruelles pour atteindre la maison la plus haute, vous arrivez à l'embranchement **Tesseaux**.

⊗ **TESSEAUX** ..... Suivre  Longe-Serre 0,1 km

Prendre à droite la route goudronnée, au premier embranchement, prenez le chemin en face qui descend dans la végétation. Vous cheminez à flanc de montagne jusqu'au hameau de **Longe-Serre** que vous apercevez sur la colline d'en face. Le chemin débouche sur une petite route goudronnée, suivez-la à droite pour rejoindre le hameau et le poteau d'embranchement "Longe Serre".

⊗ **LONGE-SERRE** ..... Suivre  Bateau 2,7 km

par la route qui descend à droite. Descendez dans le hameau en passant sous la voûte, vous retrouvez la route. Descendez-la puis le chemin descend à gauche, vous coupez les virages de la route à 3 reprises. Au niveau d'un plot métallique, prenez le chemin qui part à gauche, il traverse un vallon et remonte jusqu'au hameau des **Echandois**. Prenez la route qui descend à droite jusqu'à la sortie du hameau. Prenez le sentier à droite qui mène jusqu'au quartier du **Bateau** sur les bords de l'Ardèche. Prenez la route à droite, longez le canal en bord d'Ardèche. Le chemin rejoint la route, la suivre à gauche jusqu'à **Arlix**.



Création : © lapidote 0475559172 - Crédit photos : Jean Rogée

Digitale

Ruisseau  
d'Arlix

**POUR  
EN  
SAVOIR  
PLUS**

Hôtel de ville  
Rue Jean Jaurès

**RENSEIGNEMENTS :**  
Tél. 04 75 37 42 08  
info@vals-les-bains.com  
www.vals-les-bains.fr